

AR PREFECTURE

016-200054047-20180502-2018_05_02_11-DE
Reçu le 04/05/2018


Après en avoir délibéré, le Conseil Municipal à l'unanimité :

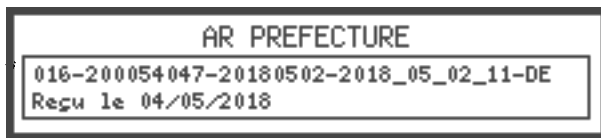
- Approuve les conditions de cette convention de passage sur la parcelle cadastrée section AE N°300 en vue de réaliser la mise en place d'infrastructures de génie civil pour le passage d'infrastructures souterraines pour les réseaux de transport et de distribution d'électricité,
- Autorise Monsieur le Maire à signer la convention et tous documents relatifs à l'établissement de cette servitude.

Pour Extrait Conforme
En Mairie, le 3 mai 2018



Jean-Noël DUPRÉ
Maire de Confolens





1413128



Accueil Raccordement Électricité
Poitou Charentes

Mairie de CONFOLENS
Place Henri-Coursaget, 16500 Confolens
16500 CONFOLENS

Téléphone : 09 69 32 18 84 - (appel non surtaxé)
du lundi au vendredi de 8H00 à 17h00
Télécopie : 08 11 37 03 34
Adresse mél : are-poitoucharentes@enedis.fr
N° affaire Enedis : 73838207
Objet : Demande de convention de passage

L'ISLE D'ESPAGNAC, le 09/03/2018

Madame, Monsieur,

Nous sommes saisis d'une demande de raccordement électrique à l'adresse suivante :

**RUE DE LA COMMANDERIE
16500 CONFOLENS**

La solution technique nécessite une autorisation de passage ou de surplomb de votre parcelle.

Nous vous remercions de bien vouloir nous retourner, complété et signé, le document de convention joint à ce courrier.

Je reste à votre disposition pour tout renseignement complémentaire et vous prie d'agréer, Madame, Monsieur, mes sincères salutations.

Noël PAINAUD
Votre Conseiller Clientèle Distributeur

Pièce jointe : Convention Ligne Souterraine sans intangibilité (A 06)

1/1

Enedis est une entreprise de service public, gestionnaire du réseau de distribution d'électricité. Elle développe, exploite, modernise le réseau électrique et gère les données associées. Elle réalise les raccordements des clients, le dépannage 24h/24, 7j/7, le relevé des compteurs et toutes les interventions techniques. Enedis est indépendante des fournisseurs d'énergie qui sont chargés de la vente et de la gestion du contrat de fourniture d'électricité.

Accueil Raccordement Électricité
Poitou Charentes
CS 50250- 17305 ROCHEFORT CEDEX
Tél. : 09 69 32 18 84
Fax : 08 11 37 03 34
enedis.fr

SA à directoire et à conseil de surveillance
Capital de 270 037 000 € - R.C.S. de Nanterre 444 608 442
Enedis - Tour Enedis - 34 place des Corolles
92079 Paris La Défense Cedex
Enedis-DirRAC-DOC-INS50 V.1.1





CONVENTION ASD 06

Commune de CONFOLENS
Département de Charente

Ligne électrique souterraine :
[tension, tracé]

CONVENTION DE SERVITUDES

Entre les soussignés :

Enedis, société anonyme à conseil de surveillance et directoire au capital de 270 037 000 euros, immatriculée au RCS de Nanterre sous le numéro 444 608 442, ayant son siège social Tour Enedis, 34 place des Corolles, 92 079 Paris La Défense Cedex,
représentée par Jean-luc CHAULET,, agissant en qualité de chef d'agence raccordement, dûment habilité à cet effet, et domicilié à ENEDIS CS 50250 17305 ROCHEFORT CEDEX,, désignée ci-après par l'appellation « Enedis »
d'une part,
Et

MAIRIE DE CONFOLENS
demeurant à Place Henri-Coursaget, 16500 Confolens
agissant en qualité de propriétaire des bâtiments et terrains sis Rue de la commanderie 16500 Confolens
désigné ci-après par l'appellation « le propriétaire »

d'autre part,

Il a été exposé ce qui suit :

Le propriétaire déclare que la/les parcelle(s) ci-après désignée(s) lui appartient/appartiennent :

Commune	Section(s)	Numéro(s)	Lieux-dits	Nature éventuelle des sols et cultures (cultures légumières, prairies, pacage, bois, forêt...)
CONFOLENS	AE	300	Rue de la Commanderie	Graviers

Le propriétaire déclare en outre, conformément au décret n° 70-492 du 11 juin 1970, que la/les parcelle(s) ci-dessus désignée(s) est/sont actuellement (*):

- Non exploitée(s)

(* ne concerne que les parcelles boisées ou forestières et les terrains agricoles : rayer les mentions inutiles)

Les parties, vu les droits conférés aux concessionnaires des ouvrages de distribution d'électricité tant par l'article 12 modifié de la loi du 15 juin 1906 que par l'article 35 modifié de la loi du 8 avril 1946 et le décret n° 70-492 du 11 juin 1970, vu le décret n° 67-886 du 6 octobre 1967, vu les protocoles d'accord conclus entre la profession agricole et Enedis et à titre de reconnaissance de ces droits, sont convenues de ce qui suit :

ARTICLE 1 - Droits de servitude consentis à Enedis

Après avoir pris connaissance du tracé des ouvrages, mentionnés ci-dessous, sur la(les) parcelle(s) ci-dessus désignée(s), le propriétaire reconnaît à Enedis, les droits suivants :

- 1/ Établir à demeure dans une bande de 1 mètres de large, 1 canalisation(s) souterraine(s) sur une longueur totale d'environ 4 mètres, ainsi que ses accessoires
- 2/ Utiliser les ouvrages désignés ci-dessus et réaliser toutes les opérations nécessaires pour les besoins du service public de la distribution d'électricité (renforcement, raccordement, etc)

Par voie de conséquence, Enedis pourra faire pénétrer sur la propriété ses agents ou ceux des entrepreneurs dûment accrédités par lui, en vue de la construction, la surveillance, l'entretien, la réparation, le remplacement et la rénovation des ouvrages ainsi établis.

Le propriétaire sera préalablement averti des interventions, sauf en cas d'urgence.

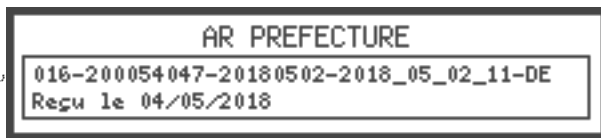
ARTICLE 2 – Droits et obligations du propriétaire

3.1/ Le propriétaire conserve la propriété et la jouissance de la (des) parcelle(s).

Le propriétaire s'interdit toutefois, dans l'emprise des ouvrages définis à l'article 1er, de faire aucune modification du profil des terrains, aucune plantation d'arbres ou d'arbustes, aucune culture et plus généralement aucun travail ou construction qui soit préjudiciable à l'établissement, l'entretien, l'exploitation et la solidité des ouvrages.

Le propriétaire s'interdit également de porter atteinte à la sécurité des installations.

3.2/ Si le propriétaire se propose soit de clore, soit de bâtir, soit de démolir, réparer ou surélever une construction existante, il devra faire connaître à Enedis par lettre recommandée, avec demande d'avis de réception adressée au domicile élu ci-dessus mentionné, deux mois avant le début des travaux, la nature et la consistance des travaux qu'il



envisage d'entreprendre en fournissant tous les éléments d'appréciation ; Enedis sera tenue de lui répondre dans le délai d'un mois à compter de la date de l'avis de réception.

Si la distance réglementaire entre les ouvrages établis sur la parcelle et la construction projetée n'est pas respectée, Enedis sera tenue de modifier ou de déplacer les ouvrages électriques. Cette modification ou ce déplacement sera réalisé selon le choix technique arrêté par Enedis et à ses frais. Cependant, le propriétaire pourra consentir au maintien des ouvrages moyennant le versement d'une indemnité en raison de l'obstacle apporté à la réalisation de ses projets.

Si Enedis est amenée à modifier ou à déplacer ses ouvrages, il pourra demander au propriétaire ou l'exploitant du terrain, compte tenu de la durée pendant laquelle les ouvrages auront été implantés, la restitution de tout ou partie de l'indemnité versée uniquement dans l'hypothèse d'un terrain agricole, boisé ou forestier, en application de l'article 3 ci-dessous.

Si le propriétaire n'a pas, dans le délai de deux ans à partir de la modification ou du déplacement, exécuté les travaux projetés, Enedis sera en droit de lui réclamer le remboursement des frais de modification ou de déplacement des ouvrages, sans préjudice de tous autres dommages et intérêts s'il y a lieu.

ARTICLE 3 – Indemnisation éventuelle

3.1/ La présente convention est conclue à titre gratuit, sauf lorsque la parcelle objet de la présente convention fait l'objet d'une exploitation boisée, forestière ou agricole au sens des protocoles d'accord¹, conclus entre la profession agricole et Enedis, en vigueur à la date de signature de la présente convention.

Dans ces seules hypothèses, Enedis verse au propriétaire et/ou l'exploitant, qui accepte, à titre de compensation forfaitaire des préjudices de toute nature résultant pour celui-ci de l'exercice de droits reconnus à l'article 1er, une indemnité de zéro euros (inscrire la sommes en toutes lettres).

3.2/ Par ailleurs, les dégâts qui pourraient être causés aux cultures, bois, forêts et aux biens à l'occasion de la construction, de la surveillance, l'entretien, la réparation, le remplacement et la rénovation des ouvrages (à l'exception des abattages et élagages d'arbres indemnisés au titre du paragraphe 3.1/ feront l'objet, d'une indemnité versée suivant la nature du dommage, soit au propriétaire, soit à l'exploitant et fixée à l'amiable ou à défaut d'accord, par le tribunal compétent.

ARTICLE 4 – Responsabilités

Enedis prendra à sa charge tous les dommages accidentels directs et indirects qui résulteraient de son occupation et/ou de ses interventions, causés par son fait ou par ses installations.

Les dégâts seront évalués à l'amiable. Au cas où les parties ne s'entendraient pas sur le quantum de l'indemnité, celle-ci sera fixée par le tribunal compétent du lieu de situation de l'immeuble.

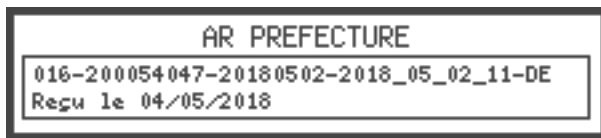
ARTICLE 5 – Effets de la présente convention

En vertu du décret n° 67-886 du 6 octobre 1967, la présente convention produit, tant à l'égard du propriétaire et de ses ayants droit que des tiers, les effets de l'arrêté préfectoral prévu à l'article 12 de la loi du 15 juin 1906.

Par voie de conséquence, le propriétaire s'engage dès maintenant à porter la présente convention à la connaissance des personnes qui ont ou qui acquièrent des droits sur les parcelles traversées par les ouvrages, notamment en cas de transfert de propriété ou de changement de locataire.

Il s'engage en outre à faire reporter dans tout acte relatif aux parcelles concernées par les ouvrages électriques définis à l'article 1er, les termes de la présente convention.

¹ Protocoles « dommages permanents » et « dommages instantanés » relatifs à l'implantation et aux travaux des lignes électriques aériennes et souterraines situées en terrains agricoles

**ARTICLE 6 - Litiges**

Dans le cas de litiges survenant entre les parties pour l'interprétation ou l'exécution de la présente convention, les parties conviennent de rechercher un règlement amiable.

A défaut d'accord, les litiges seront soumis au tribunal compétent du lieu de situation des parcelles.

ARTICLE 7 – Entrée en application

La présente convention prend effet à compter de la date de signature par les parties. Elle est conclue pour la durée des ouvrages dont il est question à l'article 1er ou de tous autres ouvrages qui pourraient leur être substitués sur l'emprise des ouvrages existants ou le cas échéant, avec une emprise moindre.

Eu égard aux impératifs de la distribution publique, le propriétaire autorise Enedis à commencer les travaux dès sa signature si nécessaire.

Elle sera visée pour timbre et enregistrée gratis en application de l'article 1045 du Code Général des Impôts.

Un exemplaire de la convention sera remis au propriétaire après accomplissement par Enedis des formalités nécessaires.

La présente convention pourra faire l'objet d'un acte authentique par-devant notaire à la demande de l'une des parties, les frais dudit acte restant à la charge d'Enedis.

Enedis est une entreprise de service public, gestionnaire du réseau de distribution d'électricité. Elle développe, exploite, modernise le réseau électrique et gère les données associées. Enedis réalise les raccordements des clients, le dépannage 24h/24, le relevé des compteurs et toutes les interventions techniques. Elle est indépendante des fournisseurs d'énergie qui sont chargés de la vente et de la gestion du contrat de fourniture d'électricité.

Fait en DEUX EXEMPLAIRES,

A....., le

A, le

(1) LE PROPRIETAIRE

(1) ENEDIS

(1) Faire précéder la signature de la mention manuscrite " LU et APPROUVE "

AR PREFECTURE

016-200054047-20180502-2018_05_02_11_DE

Département :
CHARENTE

Reçu le 04/05/2018

DIRECTION GÉNÉRALE DES FINANCES PUBLIQUES

Commune :
CONFOLENS

EXTRAIT DU PLAN CADASTRAL

Le plan visualisé sur cet extrait est géré
par le centre des impôts foncier suivant :
PTGC
CENTRE DES FINANCES PUBLIQUES
1, rue de la Combe 16025
16025 ANGOULEME CEDEX
tél. 0545975700 - fax 0545975861
ptgc.charente@dgifp.finances.gouv.fr

Section : AE
Feuille : 000 AE 01

Échelle d'origine : 1/1000
Échelle d'édition : 1/1000

Date d'édition : 09/03/2018
(fuseau horaire de Paris)

Coordonnées en projection : RGF93CC46
©2017 Ministère de l'Action et des
Comptes publics

Cet extrait de plan vous est délivré par :

cadastre.gouv.fr

